

# ПРИВОЛЖСКИЙ РАЙОН

Кадастровое дело № 179

## Памятник природы регионального значения «Генковская лесополоса «Лента»

Дата создания: 28.12.1989.

### Нормативная основа функционирования ООПТ:

Решение Исполнительного Комитета Куйбышевского областного Совета народных депутатов от 28.12.1989 № 481 «Об отнесении природных объектов к государственным памятникам природы местного значения».

Постановление Правительства Самарской области от 26.12.2011 № 854 «Об утверждении Положений об особо охраняемых природных территориях регионального значения».

Общая площадь ООПТ: 233,45 га.

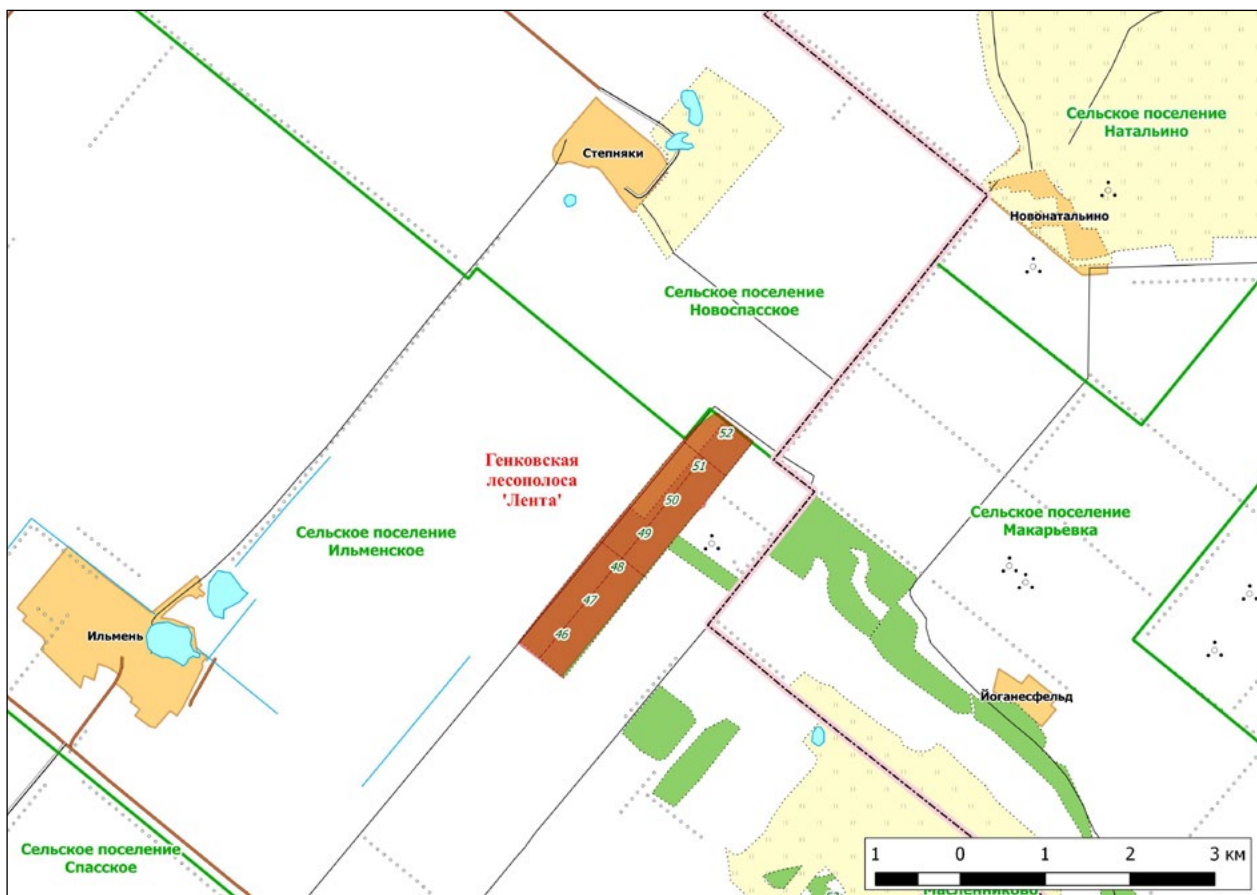
Расположен на территории сельского поселения Ильмень, 3 км южнее с. Степняки.

Перечень основных объектов охраны: старовозрастная искусственная лесопосадка.

### Природные особенности ООПТ:

Смешанная лесопосадка, длиной более 3 км, состоящая из дуба, березы, сосны обыкновенной, заложенная в 1886 г. по проекту Н. Г. Генко.

Негативное воздействие на ООПТ (факторы и угрозы): рубки леса, посадки культур, рекреация, пожары.



**Земли в составе ООПТ:** земли лесного фонда. Безенчукское лесничество, Приволжское участковое лесничество, кв. 46–52.

#### Общий режим охраны и использования ООПТ

1. На территории памятника природы запрещается (не допускается) деятельность, влекущая за собой нарушение сохранности памятника природы, в частности:

- проведение рубок лесных насаждений, за исключением случаев, указанных в пункте 2;
- заготовка гражданами древесины для собственных нужд;
- распашка земель и иные агротехнические и лесохозяйственные работы, связанные с нарушением целостности почвенного покрова;
- строительство и эксплуатация хозяйственных и жилых объектов, строительство зданий и сооружений, строительство магистральных автомобильных дорог, временных дорог, железных дорог, трубопроводов, линий электропередачи и других коммуникаций;
- устройство свалок, складирование и захоронение отходов;
- размещение летних лагерей скота, летних доек, мест водопоя скота;
- выпас скота;
- промысловая, любительская и спортивная охота, а также размещение и строительство охотохозяйственных объектов;
- заготовка недревесных лесных ресурсов, пищевых лесных ресурсов и сбор лекарственных растений, за исключением случаев, указанных в пункте 2;
- использование токсичных химических препаратов для охраны и защиты лесов и сельскохозяйственных угодий;
- складирование, хранение, перевалка, уничтожение пестицидов, агрохимикатов, химических препаратов иного назначения и горюче-смазочных материалов;
- разведка и добыча полезных ископаемых;
- сжигание порубочных остатков, пожнивных остатков на полях;
- передвижение транспорта вне дорог, за исключением передвижения, необходимого для обеспечения установленного режима охраны памятника природы;
- устройство туристических стоянок, палаточных городков, кемпингов, устройство костровищ и разведение костров.

2. На территории памятника природы разрешаются при условии ненанесения ущерба охраняемым природным комплексам:

- свободное посещение территории гражданами;

- сбор гражданами для собственных нужд недревесных лесных ресурсов, пищевых лесных ресурсов, лекарственных растений;
- сенокошение;
- пчеловодство;
- выборочные рубки в лесных насаждениях в рамках санитарно-оздоровительных мероприятий, мероприятий по локализации и ликвидации очагов вредных организмов в лесных насаждениях в случаях, когда рассчитанный ущерб охраняемым природным комплексам от применения этих мероприятий ниже рассчитанного ущерба охраняемым природным комплексам от болезней или вредителей леса, при выполнении следующих требований:
  - а) *сохранение подроста, приоритетное оставление отдельных деревьев, их групп и куртин, имеющих особое значение для поддержания биологического разнообразия на территории памятника природы;*
  - б) *проведение предварительного обследования отведенного в рубку участка леса для выявления отдельных деревьев, их групп и куртин, имеющих особое значение для поддержания биологического разнообразия на территории памятника природы;*
  - в) *трелевка только колесным транспортом;*
  - г) *применение безогневых способов очистки мест рубок от порубочных остатков;*
- ограниченное использование огня методом встречного пала только в ситуации тушения уже возникшего неконтролируемого пожара при наличии на местности достаточных сил и средств пожаротушения;
- деятельность по охране лесов от пожаров;
- применение нетоксичных средств борьбы с вредителями сельского и лесного хозяйства (феромонов, энтомофагов) в случае, когда рассчитанный ущерб охраняемым природным комплексам от применения этих средств ниже рассчитанного ущерба охраняемым природным комплексам от болезней или вредителей лесного и сельского хозяйства, при выполнении следующих требований:
  - а) *обработка только наземным методом;*
  - б) *проведение всех подготовительных операций (хранение, перевалка химических препаратов) за пределами территории памятника природы;*
- проведение биотехнических мероприятий, направленных на поддержание и увеличение численности отдельных видов животных.

Кадастровое дело № 180

## Памятник природы регионального значения «Давыдовские сосны»

Дата создания: 28.12.1989.

### Нормативная основа функционирования ООПТ:

Решение Исполнительного Комитета Куйбышевского областного Совета народных депутатов от 28.12.1989 № 481 «Об отнесении природных объектов к государственным памятникам природы местного значения».

Постановление Правительства Самарской области от 26.12.2011 № 854 «Об утверждении Положений об особо охраняемых природных территориях регионального значения».

Общая площадь ООПТ: 15,81 га.

Расположен на территории сельского поселения Давыдовка, 1 км юго-восточнее с. Давыдовка.

Перечень основных объектов охраны: старовозрастная искусственная лесопосадка; места обитания видов

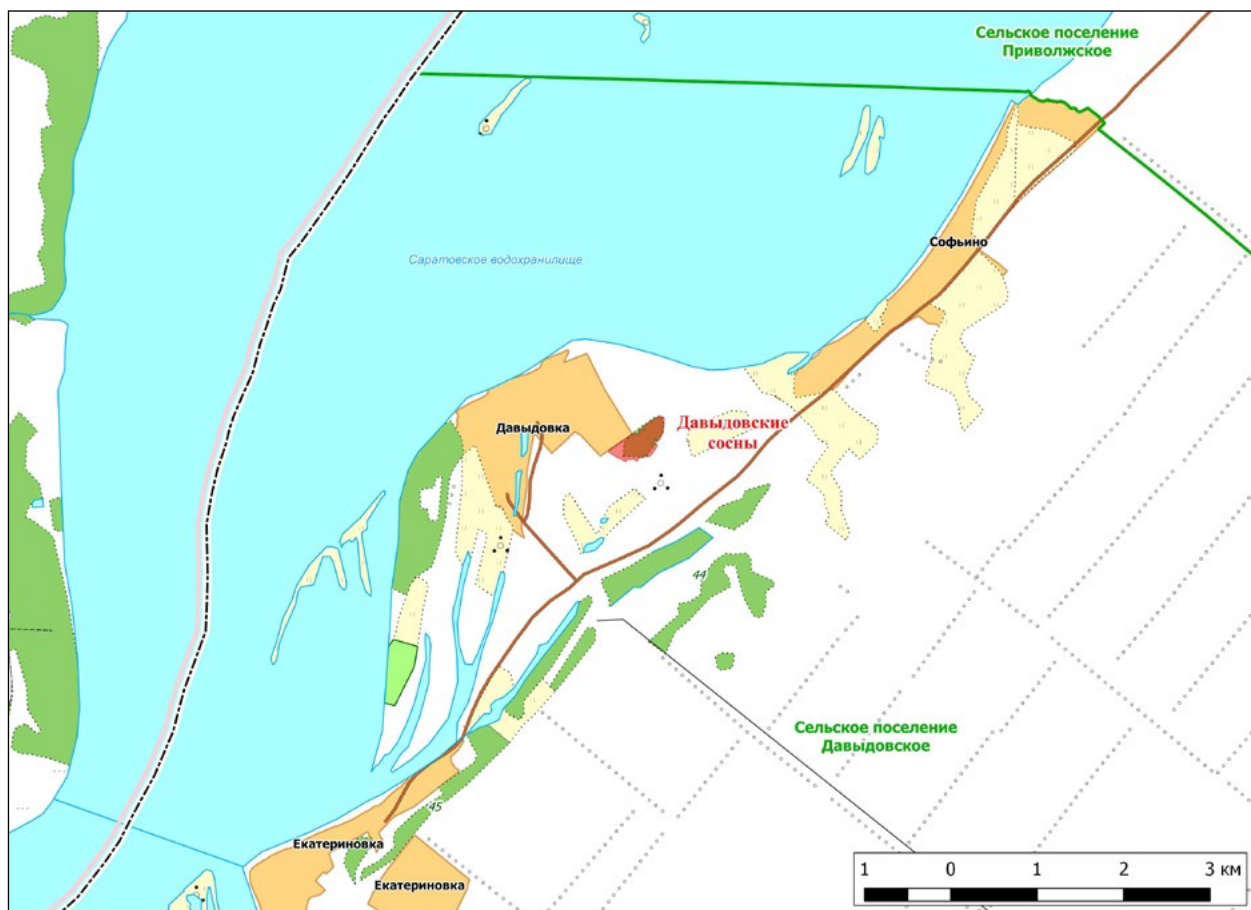
растений и животных, нанесенных в Красную книгу Самарской области: прострел раскрытый; шмель глинистый.

### Природные особенности ООПТ:

Старовозрастная (более 100 лет) сосновая лесопосадка, натурализовавшаяся до состояния естественного леса. Основными типами сосняков являются: осоковый, чистотеловый, вязово-разнотравный и дубово-костровый. Отмечено семенное возобновление сосны. В травостое велико участие сорно-рудеральных видов — из-за значительной рекреационной нагрузки.

**Негативное воздействие на ООПТ (факторы и угрозы):** рубки леса, рекреация, пожары. В 2010 году часть территории памятника природы пройдена низовым пожаром, происходит усыхание 10 % древостоя.

**Земли в составе ООПТ:** земли лесного фонда. Безенчукское лесничество, Приволжское участковое лесничество, кв. 44.



**Общий режим охраны и использования ООПТ:**

Режим особой охраны памятника природы полностью соответствует приведенному в Кадастровом деле

№179 Памятник природы регионального значения «Генковская лесополоса «Лента».

Кадастровое дело № 181

**Памятник природы регионального значения «Кашпирский сосновый древостой»**

**Дата создания: 28.12.1989.**

**Нормативная основа функционирования ООПТ:**

Решение Исполнительного Комитета Куйбышевского областного Совета народных депутатов от 28.12.1989 № 481 «Об отнесении природных объектов к государственным памятникам природы местного значения».

Постановление Правительства Самарской области от 26.12.2011 № 854 «Об утверждении Положений об особо

охраняемых природных территориях регионального значения».

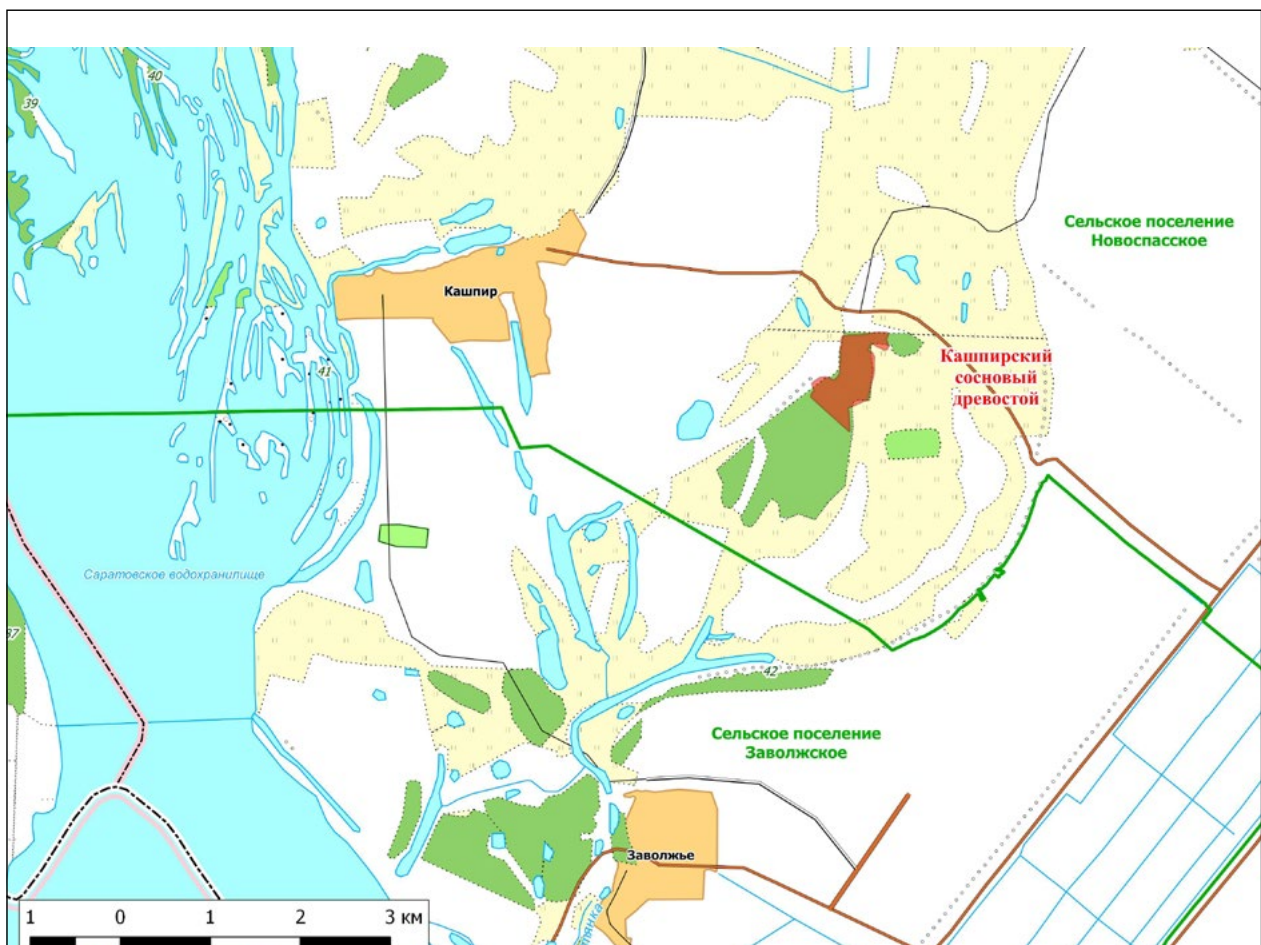
**Общая площадь ООПТ: 42,85 га.**

**Расположен** на территории сельского поселения Новоспасский, 3 км юго-восточнее с. Кашпир.

**Перечень основных объектов охраны:** старовозрастная искусственная лесопосадка.

**Природные особенности ООПТ:**

Старовозрастные (70–90 лет) посадки сосны обыкновенной. Высота деревьев достигает 30 и более метров,



диаметр стволов 25–30 см, сомкнутость крон достигает 70 %. В подлеске преобладают вишня степная, шиповник, бузина.

**Негативное воздействие на ООПТ (факторы и угрозы):** рубки леса, рекреация, пожары.

**Земли в составе ООПТ:** земли лесного фонда.

**Общий режим охраны и использования ООПТ:**

Режим особой охраны памятника природы полностью соответствует приведенному в Кадастровом деле №179 Памятник природы регионального значения «Генковская лесополоса «Лента».

Кадастровое дело № 182

## Памятник природы регионального значения «Место обитания авдотки»

**Дата создания:** 28.12.1989.

**Нормативная основа функционирования ООПТ**

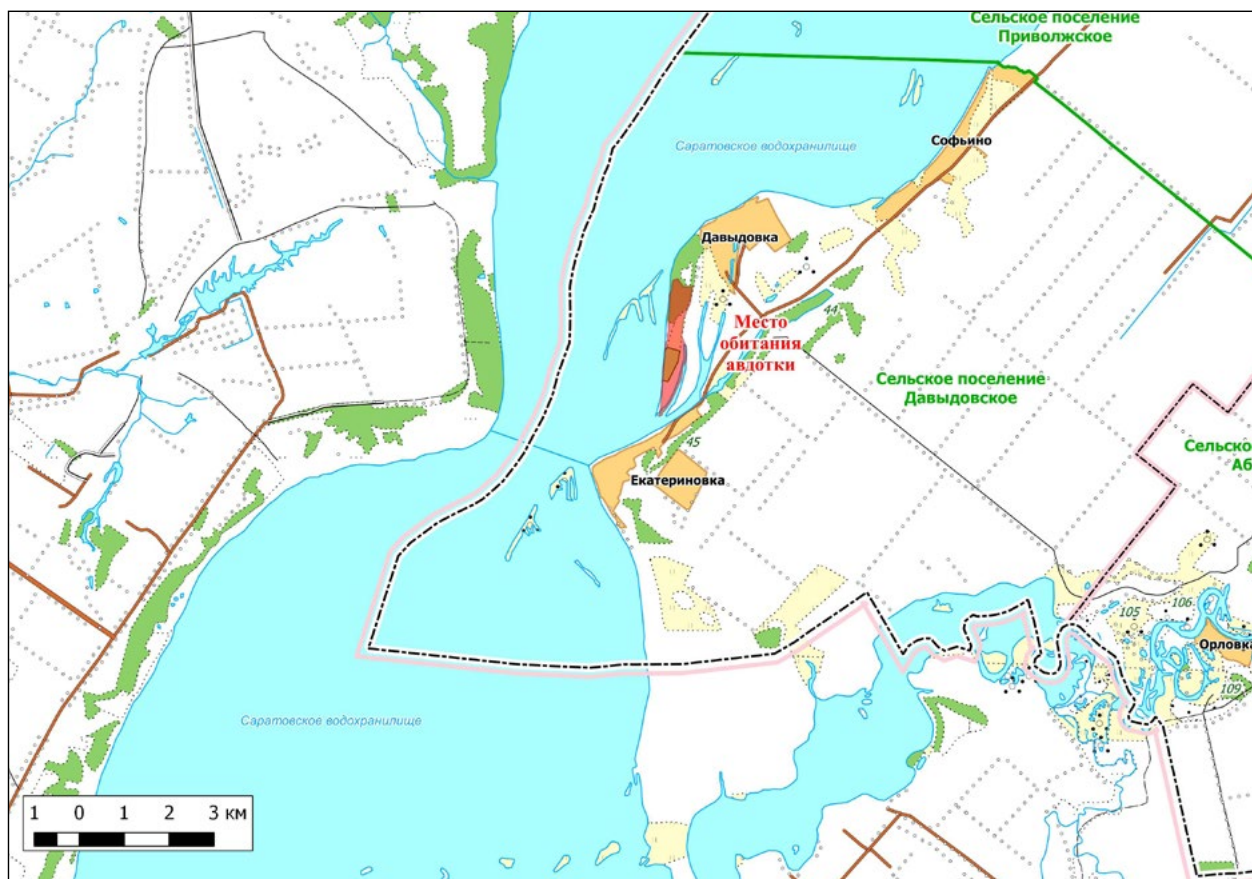
Решение Исполнительного Комитета Куйбышевского областного Совета народных депутатов от 28.12.1989 № 481 «Об отнесении природных объектов к государственным памятникам природы местного значения».

Постановление Правительства Самарской области от 26.12.2011 № 854 «Об утверждении Положений об особо охраняемых природных территориях регионального значения».

**Расположен** на территории сельского поселения Давыдовка, 2 км юго-западнее с. Давыдовка.

**Общая площадь ООПТ:** 104,69 га.

**Перечень основных объектов охраны:** лесолуговой природный комплекс.



**Природные особенности ООПТ:**

Песчаный берег Саратовского водохранилища с угнетенной растительностью — единственное известное место встречи авдотки в Самарской области. В настоящее время песчаная коса занята молодыми и средневозрастными культурами сосны, а так же околоводной древесно-кустарниковой растительностью. В летний период активно используется для рекреации. Биотопы, пригодные для обитания авдотки в настоящее время полностью отсутствуют.

**Негативное воздействие на ООПТ (факторы и угрозы):** рубки леса, посадки культур, рекреация, пожары.

**Земли в составе ООПТ:** земли лесного фонда. Безенчукское лесничество, Приволжское участковое лесничество, кв. 44.

**Общий режим охраны и использования ООПТ**

Режим особой охраны памятника природы полностью соответствует приведенному в Кадастровом деле №179 Памятник природы регионального значения «Генковская лесополоса «Лента».

Кадастровое дело № 183

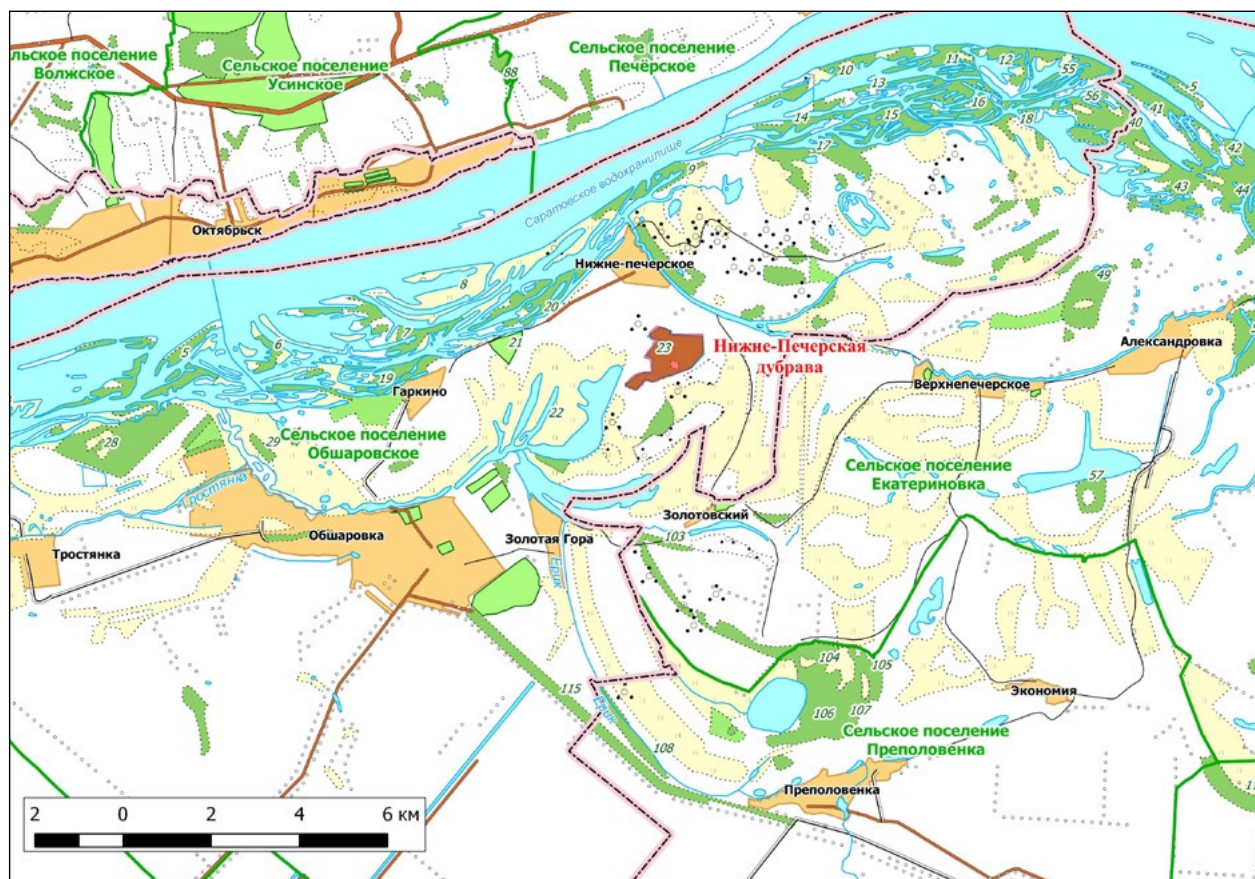
**Памятник природы  
регионального значения  
«Нижне-Печерская дубрава»**

Дата создания: 28.12.1989.

**Нормативная основа функционирования ООПТ:**

Решение Исполнительного Комитета Куйбышевского областного Совета народных депутатов от 28.12.1989 № 481 «Об отнесении природных объектов к государственным памятникам природы местного значения».

Постановление Правительства Самарской области от 26.12.2011 № 854 «Об утверждении Положений об особо



охраняемых природных территориях регионального значения».

**Расположен** на территории сельского поселения Обшаровка, 2 км южнее с. Нижне-Печерское.

**Общая площадь ООПТ:** 118,99 га.

**Перечень основных объектов охраны:** участки старовозрастного леса; места обитания видов растений и животных, занесенных в Красную книгу Самарской области: прострел раскрытый.

**Природные особенности ООПТ:**

Старовозрастная (возраст деревьев около 100 лет) дубрава семенного происхождения на террасе р. Волги.

Наряду с дубом в древостое доминируют клен и осина. Подлесок состоит из шиповника, бузины обыкновенной и других кустарников.

**Негативное воздействие на ООПТ (факторы и угрозы):** рубки леса, рекреация, пожары.

**Земли в составе ООПТ:** земли лесного фонда. Безенчукское лесничество, Приволжское участковое лесничество, кв. 23.

**Общий режим охраны и использования ООПТ:**

Режим особой охраны памятника природы полностью соответствует приведенному в Кадастровом деле №179 Памятник природы регионального значения «Генковская лесополоса «Лента».

Кадастровое дело № 184

## Памятник природы регионального значения «Озеро «Турбаза»

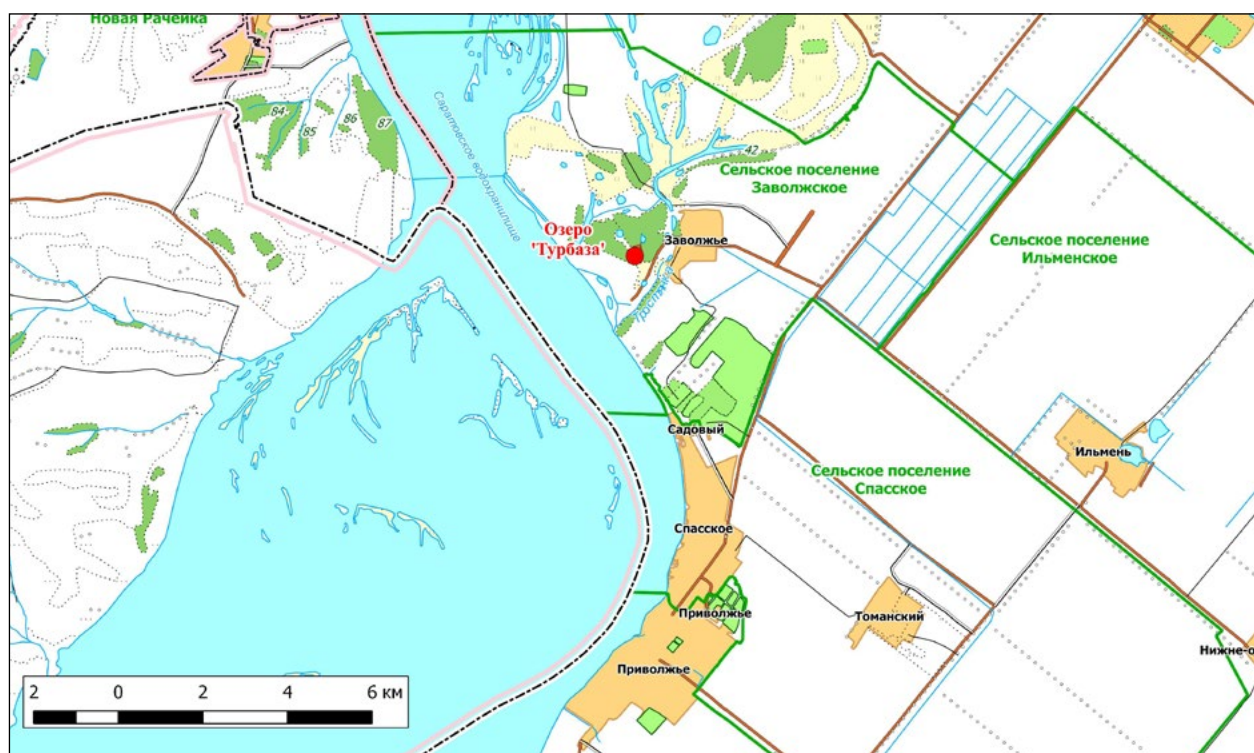
**Дата создания:** 28.12.1989.

**Нормативная основа функционирования ООПТ:**

Решение Исполнительного Комитета Куйбышевского областного Совета народных депутатов от 28.12.1989

№ 481 «Об отнесении природных объектов к государственным памятникам природы местного значения».

Постановление Правительства Самарской области от 26.12.2011 № 854 «Об утверждении Положений об особо охраняемых природных территориях регионального значения».



**Общая площадь ООПТ: 8,64 га.**

**Расположен** на территории сельского поселения Заволжье, 1,5 км юго-западнее с. Заволжье.

**Перечень основных объектов охраны:** озеро с прилегающими участками водно-болотной и луговой растительности.

**Природные особенности ООПТ:**

Озеро, расположенное в пойменной части Саратовского водохранилища, длиной 500 м, шириной до 100 м и глубиной 2–3 м. По берегам растет сосновый лес. Является важным местом обитания водоплавающих

и околоводных птиц. В летнее время ведется активная рекреация.

**Негативное воздействие на ООПТ (факторы и угрозы):** рубки леса, рекреация, пожары.

**Земли в составе ООПТ:** земли лесного фонда. Водный фонд.

**Общий режим охраны и использования ООПТ:**

Режим особой охраны памятника природы полностью соответствует приведенному в Кадастровом деле №179 Памятник природы регионального значения «Генковская лесополоса «Лента».

Кадастровое дело № 185

### **Памятник природы регионального значения «Федоровская дубрава»**

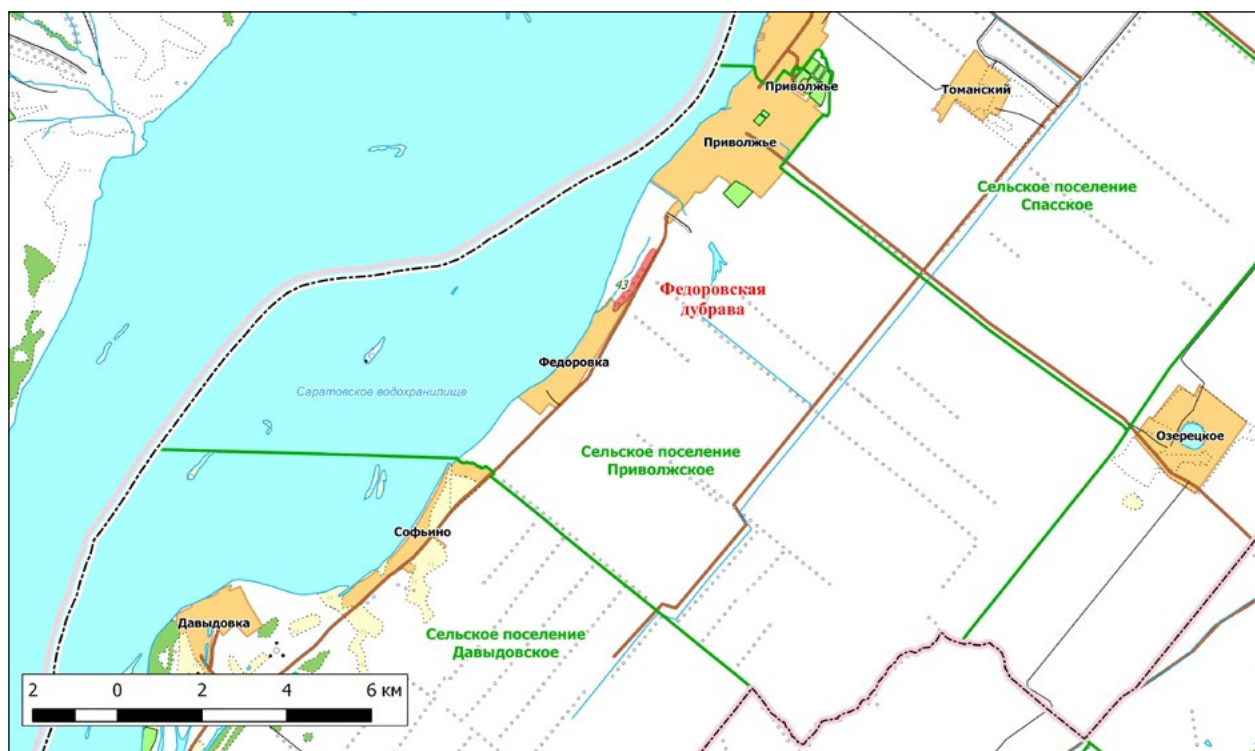
**Дата создания:** 28.12.1989.

**Нормативная основа функционирования ООПТ**

Решение Исполнительного Комитета Куйбышевского областного Совета народных депутатов от 28.12.1989

№ 481 «Об отнесении природных объектов к государственным памятникам природы местного значения».

Постановление Правительства Самарской области от 26.12.2011 № 854 «Об утверждении Положений об особо охраняемых природных территориях регионального значения».





**Общая площадь ООПТ: 25,91 га.**

**Расположен** на территории сельского поселения Приволжье, 1 км севернее с. Федоровка.

**Перечень основных объектов охраны:** участки старовозрастного леса; места обитания видов растений и животных, занесенных в Красную книгу Самарской области.

**Природные особенности ООПТ:**

Старовозрастная (возраст более 70 лет), дубрава семенного происхождения на террасе р. Волги. Растительный покров однороден. Центр лесного массива занят типичной для этих мест, очень густой дубравой бересклетово-ландышевой. Древесный ярус представлен дубом обыкновенным семенного и порослевого происхождения, обильно плодоносящим. На окраине массива отмечена примесь осины. В кустарниковом ярусе различной плотности доминирует бересклет бородавчатый, отмечаются жестер слабительный, шиповник, боярышник

крово-красный, крушина ломкая; на окраине леса в этом ярусе распространены заросли клена татарского, вишни степной и сливы колючей. Травостой разреженный, флористически богатый, доминирует ландыш майский, иногда — купена лекарственная, обильны представители дубравной флоры.

**Негативное воздействие на ООПТ (факторы и угрозы):** рубки леса, посадки культур, рекреация, пожары.

**Земли в составе ООПТ:** земли лесного фонда. Безенчукское лесничество, Приволжское участковое лесничество, кв. 43.

**Общий режим охраны и использования ООПТ**

Режим особой охраны памятника природы полностью соответствует приведенному в Кадастровом деле №179 Памятник природы регионального значения «Генковская лесополоса «Лента».